

# K U N D M A C H U N G

- 1 -

Über die am Mittwoch, den 3. September 2025 stattgefundene 2. Gemeinderatssitzung im Sitzungszimmer der Gemeinde Gerlosberg, welche schriftlich einberufen wurde, beschließt der Gemeinderat einstimmig, folgende Tagesordnungspunkte aufzunehmen:

Beginn: 20.00 Uhr

Ende: 22.30 Uhr

Anwesende: Bgm. Kerschdorfer Josef, Vbgm. Schweiberer Hansjörg, GV Huber Armin, GV Schweiberer Friedrich, GR: Schiestl Franz, Dollinger Josef, Kaindl Melanie, Kröll Gottfried, Hauser Christian, Kröll Johann, Wurm Stefan;

Entschuldigt: -

Schriftführerin: Schiestl Barbara

\*\*\*\*\*

## 1. Begrüßung und Feststellung der Beschlussfähigkeit

Der Bürgermeister Kerschdorfer Josef begrüßt alle Anwesenden und stellt die Beschlussfähigkeit fest.

## 2. Umwidmung - Änderung des Flächenwidmungsplanes im Bereich des neu zu bildenden Baugebietes „Hoferwald“ von Freiland in „gemischtes Wohngebiet“ sowie des bestehenden Bereiches „Klammegg“ und des bestehenden Bereiches „Hoferwald“ von derzeit „Wohngebiet“ in „gemischtes Wohngebiet“

Auf Antrag des Bürgermeisters beschließt der Gemeinderat der Gemeinde Gerlosberg gemäß § 68 Abs. 3 Tiroler Raumordnungsgesetz 2022 – TROG 2022, LGBl. Nr. 43, idgF, den vom/n Planer/in AB Scheitnagl ausgearbeiteten Entwurf mit der Planungsnummer 913-2024-00006, über die Änderung des Flächenwidmungsplanes der Gemeinde Gerlosberg im Bereich 42/21, 42/22, 42/23, 42/24, 13/4, 13/2, 13/9, 42/20, 13/8, 13/6, 13/5, 59/2, 42/14, 42/15, 42/16, 992/21, 42/17, 42/10, 42/11, 992/20, 42/12, 42/13, 42/18, 42/19, 992/18, 992/19, 992/16, 992/17, 43/7, 992/15, 992/13, 992/9, 992/10, 992/6, 992/5, 992/8, 40/2, 992/7, 992/2, 992/1, 992/4, 992/3, 12/5, 12/4, 12/3, 12/9, 12/8, 12/7, 13/13, 13/10, 949/11, 40/4, 40/5, 42/4, 42/7,

Angeschlagen am: **08. September 2025**  
Abgenommen am: **08. Oktober 2025**



Der Bürgermeister:

*Kerschdorfer Josef*

# KUNDMACHUNG

- 2 -

42/8 KG 87108 Gerlosberg (zur Gänze/zum Teil) **durch 4 Wochen hindurch** zur öffentlichen Einsichtnahme aufzulegen.

Der Entwurf sieht folgende Änderung des Flächenwidmungsplanes der Gemeinde Gerlosberg vor:

Umwidmung

Grundstück 12/3 KG 87108 Gerlosberg

rund 1165 m<sup>2</sup>

von Wohngebiet § 38 (1)

in

Gemischtes Wohngebiet § 38 (2)

weitere Grundstück 12/4 KG 87108 Gerlosberg

rund 1 m<sup>2</sup>

von Freiland § 41

in

Gemischtes Wohngebiet § 38 (2)

sowie

rund 1162 m<sup>2</sup>

von Wohngebiet § 38 (1)

in

Gemischtes Wohngebiet § 38 (2)

weitere Grundstück 12/5 KG 87108 Gerlosberg

rund 686 m<sup>2</sup>


von Wohngebiet § 38 (1)

in

Gemischtes Wohngebiet § 38 (2)

Angeschlagen am: **08. September 2025**  
Abgenommen am: **08. Oktober 2025**

Der Bürgermeister:



*[Handwritten signature]*

# KUNDMACHUNG

- 3 -

weitere Grundstück 12/7 KG 87108 Gerlosberg

rund 589 m<sup>2</sup>  
von Wohngebiet § 38 (1)  
in  
Gemischtes Wohngebiet § 38 (2)

sowie

rund 324 m<sup>2</sup>  
von Freiland § 41  
in  
Gemischtes Wohngebiet § 38 (2)

weitere Grundstück 12/8 KG 87108 Gerlosberg

rund 127 m<sup>2</sup>  
von Freiland § 41  
in  
Gemischtes Wohngebiet § 38 (2)


weitere Grundstück 12/9 KG 87108 Gerlosberg

rund 136 m<sup>2</sup>  
von Freiland § 41  
in  
Gemischtes Wohngebiet § 38 (2)

weitere Grundstück 13/10 KG 87108 Gerlosberg

rund 62 m<sup>2</sup>  
von Freiland § 41  
in  
Gemischtes Wohngebiet § 38 (2)

Angeschlagen am: **08. September 2025**  
Abgenommen am: **08. Oktober 2025**



Der Bürgermeister:

*[Handwritten signature]*

# KUNDMACHUNG

- 4 -

sowie

rund 598 m<sup>2</sup>  
von Wohngebiet § 38 (1)  
in  
Gemischtes Wohngebiet § 38 (2)

weitere Grundstück 13/13 KG 87108 Gerlosberg

rund 638 m<sup>2</sup>  
von Freiland § 41  
in  
Gemischtes Wohngebiet § 38 (2) mit zeitlicher Befristung § 37a (1) Wg-2

sowie

rund 208 m<sup>2</sup>  
von Wohngebiet § 38 (1)  
in  
Gemischtes Wohngebiet § 38 (2) mit zeitlicher Befristung § 37a (1) Wg-2



weitere Grundstück 13/2 KG 87108 Gerlosberg

rund 456 m<sup>2</sup>  
von Wohngebiet § 38 (1)  
in  
Gemischtes Wohngebiet § 38 (2)

weitere Grundstück 13/4 KG 87108 Gerlosberg

rund 765 m<sup>2</sup>  
von Wohngebiet § 38 (1)  
in  
Gemischtes Wohngebiet § 38 (2)

Angeschlagen am: **08. September 2025**  
Abgenommen am: **08. Oktober 2025**

Der Bürgermeister:  
  


# KUNDMACHUNG

- 5 -

weilers Grundstück 13/5 KG 87108 Gerlosberg

rund 737 m<sup>2</sup>  
von Wohngebiet § 38 (1)  
in  
Gemischtes Wohngebiet § 38 (2)

weilers Grundstück 13/6 KG 87108 Gerlosberg

rund 895 m<sup>2</sup>  
von Wohngebiet § 38 (1)  
in  
Gemischtes Wohngebiet § 38 (2)

weilers Grundstück 13/8 KG 87108 Gerlosberg

rund 694 m<sup>2</sup>  
von Wohngebiet § 38 (1)  
in  
Gemischtes Wohngebiet § 38 (2)

weilers Grundstück 13/9 KG 87108 Gerlosberg

rund 556 m<sup>2</sup>  
von Wohngebiet § 38 (1)  
in  
Gemischtes Wohngebiet § 38 (2)

weilers Grundstück 40/2 KG 87108 Gerlosberg

rund 511 m<sup>2</sup>  
von Wohngebiet § 38 (1)  
in  
Gemischtes Wohngebiet § 38 (2)

Angeschlagen am: **08. September 2025**  
Abgenommen am: **08. Oktober 2025**



Der Bürgermeister:

*[Handwritten signature]*

# KUNDMACHUNG

- 6 -

weitere Grundstück 40/4 KG 87108 Gerlosberg

rund 510 m<sup>2</sup>  
von Wohngebiet § 38 (1)  
in  
Gemischtes Wohngebiet § 38 (2)

weitere Grundstück 40/5 KG 87108 Gerlosberg

rund 511 m<sup>2</sup>  
von Wohngebiet § 38 (1)  
in  
Gemischtes Wohngebiet § 38 (2)

weitere Grundstück 42/10 KG 87108 Gerlosberg

rund 342 m<sup>2</sup>  
von Wohngebiet § 38 (1)  
in  
Gemischtes Wohngebiet § 38 (2)

weitere Grundstück 42/11 KG 87108 Gerlosberg

rund 157 m<sup>2</sup>  
von Wohngebiet § 38 (1)  
in  
Freiland § 41

weitere Grundstück 42/12 KG 87108 Gerlosberg

rund 746 m<sup>2</sup>  
von Wohngebiet § 38 (1)  
in  
Gemischtes Wohngebiet § 38 (2)

Angeschlagen am: **08. September 2025**  
Abgenommen am: **08. Oktober 2025**



Der Bürgermeister:

*[Handwritten signature]*

# K U N D M A C H U N G

- 7 -

weitere Grundstück 42/13 KG 87108 Gerlosberg

rund 549 m<sup>2</sup>  
von Wohngebiet § 38 (1)  
in  
Gemischtes Wohngebiet § 38 (2)

weitere Grundstück 42/14 KG 87108 Gerlosberg

rund 509 m<sup>2</sup>  
von Wohngebiet § 38 (1)  
in  
Gemischtes Wohngebiet § 38 (2)

weitere Grundstück 42/15 KG 87108 Gerlosberg

rund 502 m<sup>2</sup>  
von Wohngebiet § 38 (1)  
in  
Gemischtes Wohngebiet § 38 (2)

weitere Grundstück 42/16 KG 87108 Gerlosberg

rund 460 m<sup>2</sup>  
von Wohngebiet § 38 (1)  
in  
Gemischtes Wohngebiet § 38 (2)

weitere Grundstück 42/17 KG 87108 Gerlosberg

rund 559 m<sup>2</sup>  
von Wohngebiet § 38 (1)  
in  
Gemischtes Wohngebiet § 38 (2)

Angeschlagen am: **08. September 2025**  
Abgenommen am: **08. Oktober 2025**



Der Bürgermeister:

*Karlheinz J. F.*

# KUNDMACHUNG

- 8 -

weitere Grundstück 42/18 KG 87108 Gerlosberg

rund 700 m<sup>2</sup>  
von Wohngebiet § 38 (1)  
in  
Gemischtes Wohngebiet § 38 (2)

weitere Grundstück 42/19 KG 87108 Gerlosberg

rund 343 m<sup>2</sup>  
von Wohngebiet § 38 (1)  
in  
Gemischtes Wohngebiet § 38 (2)

weitere Grundstück 42/20 KG 87108 Gerlosberg

rund 354 m<sup>2</sup>  
von Wohngebiet § 38 (1)  
in  
Gemischtes Wohngebiet § 38 (2)

weitere Grundstück 42/21 KG 87108 Gerlosberg

rund 560 m<sup>2</sup>  
von Wohngebiet § 38 (1)  
in  
Gemischtes Wohngebiet § 38 (2)

weitere Grundstück 42/22 KG 87108 Gerlosberg

rund 500 m<sup>2</sup>  
von Wohngebiet § 38 (1)  
in  
Gemischtes Wohngebiet § 38 (2)

Angeschlagen am: **08. September 2025**  
Abgenommen am: **08. Oktober 2025**



Der Bürgermeister:

*K. Schmid*

# KUNDMACHUNG

- 9 -

sowie

rund 93 m<sup>2</sup>  
von Freiland § 41  
in  
Gemischtes Wohngebiet § 38 (2)

weitere Grundstück 42/23 KG 87108 Gerlosberg

rund 15 m<sup>2</sup>  
von Wohngebiet § 38 (1)  
in  
Gemischtes Wohngebiet § 38 (2)

weitere Grundstück 42/24 KG 87108 Gerlosberg

rund 1800 m<sup>2</sup>  
von Freiland § 41  
in  
Gemischtes Wohngebiet § 38 (2) mit zeitlicher Befristung § 37a (1) Wg-2

weitere Grundstück 42/4 KG 87108 Gerlosberg

rund 589 m<sup>2</sup>  
von Wohngebiet § 38 (1)  
in  
Gemischtes Wohngebiet § 38 (2)

weitere Grundstück 42/7 KG 87108 Gerlosberg

rund 768 m<sup>2</sup>  
von Wohngebiet § 38 (1)  
in  
Gemischtes Wohngebiet § 38 (2)

Angeschlagen am: **08. September 2025**  
Abgenommen am: **08. Oktober 2025**



Der Bürgermeister:

*Andreas Löffl*

# KUNDMACHUNG

- 10 -

weitere Grundstück 42/8 KG 87108 Gerlosberg

rund 440 m<sup>2</sup>  
von Wohngebiet § 38 (1)  
in  
Gemischtes Wohngebiet § 38 (2)

weitere Grundstück 43/7 KG 87108 Gerlosberg

rund 29 m<sup>2</sup>  
von Freiland § 41  
in  
Gemischtes Wohngebiet § 38 (2) mit zeitlicher Befristung § 37a (1) Wg-2

weitere Grundstück 59/2 KG 87108 Gerlosberg

rund 533 m<sup>2</sup>  
von Freiland § 41  
in  
Gemischtes Wohngebiet § 38 (2) mit zeitlicher Befristung § 37a (1) Wg-2

weitere Grundstück 949/11 KG 87108 Gerlosberg

rund 2997 m<sup>2</sup>  
von Freiland § 41  
in  
Gemischtes Wohngebiet § 38 (2) mit zeitlicher Befristung § 37a (1) Wg-2

sowie

rund 4 m<sup>2</sup>  
von Wohngebiet § 38 (1)  
in  
Gemischtes Wohngebiet § 38 (2) mit zeitlicher Befristung § 37a (1) Wg-2

Angeschlagen am: **08. September 2025**  
Abgenommen am: **08. Oktober 2025**



Der Bürgermeister:

*Handwritten signature in blue ink*

# KUNDMACHUNG

- 11 -

weitere Grundstück 992/1 KG 87108 Gerlosberg

rund 1959 m<sup>2</sup>

von Freiland § 41

in

Gemischtes Wohngebiet § 38 (2) mit zeitlicher Befristung § 37a (1) Wg-2

weitere Grundstück 992/10 KG 87108 Gerlosberg

rund 2064 m<sup>2</sup>

von Freiland § 41

in

Gemischtes Wohngebiet § 38 (2) mit zeitlicher Befristung § 37a (1) Wg-2

weitere Grundstück 992/13 KG 87108 Gerlosberg

rund 702 m<sup>2</sup>

von Freiland § 41

in

Gemischtes Wohngebiet § 38 (2) mit zeitlicher Befristung § 37a (1) Wg-2

weitere Grundstück 992/15 KG 87108 Gerlosberg

rund 2256 m<sup>2</sup>

von Freiland § 41

in

Gemischtes Wohngebiet § 38 (2) mit zeitlicher Befristung § 37a (1) Wg-2

weitere Grundstück 992/16 KG 87108 Gerlosberg

rund 6105 m<sup>2</sup>

von Freiland § 41

in

Gemischtes Wohngebiet § 38 (2) mit zeitlicher Befristung § 37a (1) Wg-2

Angeschlagen am: **08. September 2025**  
Abgenommen am: **08. Oktober 2025**



Der Bürgermeister:

*Handwritten signature of the Mayor*

# K U N D M A C H U N G

- 12 -

weilers Grundstück 992/17 KG 87108 Gerlosberg

rund 208 m<sup>2</sup>

von Freiland § 41

in

Gemischtes Wohngebiet § 38 (2) mit zeitlicher Befristung § 37a (1) Wg-2

weilers Grundstück 992/18 KG 87108 Gerlosberg

rund 981 m<sup>2</sup>

von Freiland § 41

in

Gemischtes Wohngebiet § 38 (2) mit zeitlicher Befristung § 37a (1) Wg-2

weilers Grundstück 992/19 KG 87108 Gerlosberg

rund 960 m<sup>2</sup>

von Freiland § 41

in

Gemischtes Wohngebiet § 38 (2) mit zeitlicher Befristung § 37a (1) Wg-2

weilers Grundstück 992/2 KG 87108 Gerlosberg

rund 710 m<sup>2</sup>

von Freiland § 41

in

Gemischtes Wohngebiet § 38 (2) mit zeitlicher Befristung § 37a (1) Wg-2

weilers Grundstück 992/20 KG 87108 Gerlosberg

rund 5037 m<sup>2</sup>

von Freiland § 41

in

Gemischtes Wohngebiet § 38 (2) mit zeitlicher Befristung § 37a (1) Wg-2

Angeschlagen am: **08. September 2025**  
Abgenommen am: **08. Oktober 2025**



Der Bürgermeister:

*[Handwritten signature]*

# KUNDMACHUNG

- 13 -

weitere Grundstück 992/21 KG 87108 Gerlosberg

rund 75 m<sup>2</sup>

von Freiland § 41

in

Gemischtes Wohngebiet § 38 (2) mit zeitlicher Befristung § 37a (1) Wg-2

weitere Grundstück 992/3 KG 87108 Gerlosberg

rund 755 m<sup>2</sup>

von Freiland § 41

in

Gemischtes Wohngebiet § 38 (2) mit zeitlicher Befristung § 37a (1) Wg-2

weitere Grundstück 992/4 KG 87108 Gerlosberg

rund 485 m<sup>2</sup>

von Freiland § 41

in

Gemischtes Wohngebiet § 38 (2) mit zeitlicher Befristung § 37a (1) Wg-2

weitere Grundstück 992/5 KG 87108 Gerlosberg

rund 500 m<sup>2</sup>

von Freiland § 41

in

Gemischtes Wohngebiet § 38 (2) mit zeitlicher Befristung § 37a (1) Wg-2

weitere Grundstück 992/6 KG 87108 Gerlosberg

rund 600 m<sup>2</sup>

von Freiland § 41

in

Gemischtes Wohngebiet § 38 (2) mit zeitlicher Befristung § 37a (1) Wg-2

Angeschlagen am: **08. September 2025**  
Abgenommen am: **08. Oktober 2025**



Der Bürgermeister:

*[Handwritten signature]*

# K U N D M A C H U N G

- 14 -

weilers Grundstück 992/7 KG 87108 Gerlosberg

rund 700 m<sup>2</sup>

von Freiland § 41

in

Gemischtes Wohngebiet § 38 (2) mit zeitlicher Befristung § 37a (1) Wg-2

weilers Grundstück 992/8 KG 87108 Gerlosberg

rund 600 m<sup>2</sup>

von Freiland § 41

in

Gemischtes Wohngebiet § 38 (2) mit zeitlicher Befristung § 37a (1) Wg-2

weilers Grundstück 992/9 KG 87108 Gerlosberg

rund 1001 m<sup>2</sup>

von Freiland § 41

in

Gemischtes Wohngebiet § 38 (2) mit zeitlicher Befristung § 37a (1) Wg-2

Gleichzeitig wird gemäß § 68 Abs. 3 lit. d TROG 2022 der Beschluss über die dem Entwurf entsprechende Änderung des Flächenwidmungsplanes gefasst.

Dieser Beschluss wird jedoch nur rechtswirksam, wenn innerhalb der Auflegungs- und Stellungnahmefrist keine Stellungnahme zum Entwurf von einer hierzu berechtigten Person oder Stelle abgegeben wird.

Beschluss einstimmig

Angeschlagen am: **08. September 2025**  
Abgenommen am: **08. Oktober 2025**



Der Bürgermeister:

*Karlheinz Hf*

# KUNDMACHUNG

- 15 -

### 3. Beratung und Beschluss betreffend finanzielle Unterstützung der Marktgemeinde Zell am Ziller betreffend den Postpartner-Betrieb

Die Marktgemeinde Zell am Ziller ist aktuell als Postpartner tätig. Am 26. Mai 2025 gab es eine Besprechung der Bürgermeister der fünf Sprengelgemeinden sowie des Tourismusverbandes bezüglich einer möglichen Aufteilung des zu erwartenden Abganges.

Der Gemeinderat stimmt einer finanziellen Unterstützung zur Deckung des Abganges für die Poststelle Zell zu, jedoch vorbehaltlich der Zustimmung aller Nachbargemeinden. Laut Besprechung vom 26. Mai entfällt auf die Gemeinde Gerlosberg ein monatlicher Beitrag von Euro 125,00.

Beschluss einstimmig

### 4. Beratung und Beschluss betreffend den Ankauf von neuen Container-Waagen (Sperrmüll und Altholz) für den gemeinsamen Recyclinghof Zell am Ziller

Der Bürgermeister berichtet über die beiden Container-Waagen (Sperrmüll und Altholz) im Recyclinghof. Diese müssen Ende 2025 ausgetauscht werden. Dazu liegt ein Angebot der Firma Gassner vom 27. August 2024 vor. Die Gesamtkosten inkl. Elektroarbeiten samt Videoüberwachung belaufen sich auf ca. Euro 72.000,00

Der Beitrag für die Gemeinde Gerlosberg würde sich laut Aufteilungsschlüssel auf ca. Euro 8.500,00 belaufen. Diese Kosten könnten sich noch reduzieren, wenn es für den Austausch eine Förderung gibt, dies wird von der Gemeinde Zell am Ziller noch abgeklärt.

Nach eingehender Beratung wird seitens des Gemeinderates beschlossen, den Austausch der beiden Container-Waagen vorzunehmen. Die Anschaffung erfolgt durch die Umwelt-Zone Zillertal.

Beschluss einstimmig

### 5. Bericht über Kassaprüfung vom 22.07.2025

Der Prüfungsbericht des Überprüfungsausschusses über die Kassen- und Belegprüfung vom 22.07.2025 wird dem Gemeinderat vorgetragen.

Diesem Bericht wird einhellig zugestimmt und es wird dem Bürgermeister als Rechnungsleger und der Kassierin die v o l l e Entlastung erteilt.

Angeschlagen am: **08. September 2025**  
Abgenommen am: **08. Oktober 2025**

Der Bürgermeister:



# KUNDMACHUNG

- 16 -

**6. Grundbücherliche Durchführung eines Teilungsplanes, der bereits durchgeführten Anpassungen der Weganlagen, im Bereich Siedlungsentwicklung Hoferwald nach den Sonderbestimmungen des Liegenschaftsteilungsgesetz gemäß §§ 15 ff "insbesondere zur Übertragung der Trennstücke 6, 7 und 8 aus dem Öffentlichen Wegegut unter gleichzeitiger dauernder Auflassung als Öffentliches Gut und Übernahme der Trennstücke 1 und 5 in das Öffentliche Wegegut", entsprechend des Grundteilungsplanes GZl.: 10492/25 vom 15.04.2025, DI Heinz Ebenbichler, Pignellen 137, 6290 Brandberg/Mayrhofen**

Der Gemeinderat der Gemeinde Gerlosberg beschließt einstimmig die grundbücherliche Durchführung der bereits durchgeführten Anpassungen der Weganlagen im Bereich des Siedlungsgebietes Hoferwald gemäß §§ 15 Liegenschaftsteilungsgesetz entsprechend des Grundteilungsplanes GZl.: 10492/25 vom 15.04.2025, DI Heinz Ebenbichler, Pignellen 137, 6290 Brandberg/Mayrhofen.

Beschluss einstimmig

**7. Ansuchen um Zuschuss von Haas Melanie (Erbhof Blaiken) zur Sanierung der Luftwarnkugeln bei der Seilbahn Blaiken:**

Der Bürgermeister teilt dem Gemeinderat mit, dass Frau Melanie Haas ein Ansuchen um Zuschuss für die vorgeschriebene Sanierung der Luftwarnkugeln bei der Seilbahn Blaiken eingebracht hat. Die Rechnung der Sanierung wurde ebenso vorgelegt. Nach eingehender Beratung kommt der Gemeinderat zum Schluss, dass ein Beitrag über € 200,00 zur Sanierung genehmigt wird.

**8. Austausch Brandmeldeanlage Volksschule sowie die Erfüllung von Vorschriften**

Der Bürgermeister teilt dem Gemeinderat mit, dass durch das Land eine Überprüfung der Volksschule durchgeführt wurde. Dabei stellte sich heraus, dass die Brandmeldeanlage nicht mehr funktionsfähig ist, sämtliche Steckdosen zu überprüfen sind und die Fluchtweglampen auszutauschen sind. Des Weiteren muss im Stiegenhaus linksseitig ein weiterer Stiegenlauf montiert werden.

Nach eingehender Beratung beauftragt der Gemeinderat den Bürgermeister sämtliche Arbeiten in Auftrag zu geben.

Beschluss einstimmig

Angeschlagen am: **08. September 2025**  
Abgenommen am: **08. Oktober 2025**

Der Bürgermeister:



*[Handwritten signature]*

# KUNDMACHUNG

- 17 -

## 9. Diverse Informationen des Bürgermeisters

- Ausbau Straße Innerer Gerlosberg-Information über Sanierung und Straßenverbauungen;

Der Bürgermeister informiert den Gemeinderat über einige Bauvorhaben bezüglich Straße Innerer Gerlosberg. Angedacht ist, im Bereich Hanserfeld die Straße zu verbreitern und mit einer Leitblanke zu versehen. Im Bereich Mühlbach ist die Verbauung der Straßensicherung zu erneuern, dies würde über einen KAT-Schaden abgewickelt;

- Information über Abwicklung Baugebiet Hoferwald und weitere Vorgangsweise  
Der Bürgermeister informiert den Gemeinderat, dass die Arbeiten im September abgeschlossen werden sollen und es dann zur Übernahme des gesamten Projektes kommen soll;

-Information über Abwasserentsorgung Freizeitwohnsitze, eventueller Beschluss über weitere Vorgangsweise

Der Bürgermeister trägt vor, dass für sämtliche Freizeitwohnsitze, die noch nicht an den Kanal angeschlossen sind, eine Maßnahme bis 30. Oktober 2025 durchzuführen ist. Alle Betroffenen sind durch die Bezirkshauptmannschaft Schwaz verständigt worden. Die Besitzer sind informiert und jeder sollte bis zu diesem Termin seine Maßnahme durchgeführt haben. Der Nachweis über die durchgeführte Maßnahme ist der Gemeinde Gerlosberg beizubringen.

## 10. Anfragen, Anträge, Allfälliges;

- Anfrage/Antrag des Vizebürgermeisters Hansjörg Schweiberer um Zuschuss für die Ausrüstung der neuen Schützen (Gerlosberger) bei der Schützenkompanie Zell am Ziller. Nach kurzer Beratung stimmt der Gemeinderat zu, dass diese Maßnahme unterstützt wird.

Beschluss einstimmig

Angeschlagen am: **08. September 2025**  
Abgenommen am: **08. Oktober 2025**



Der Bürgermeister: